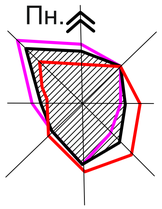

ДЕТАЛЬНИЙ ПЛАН

частини території земельної ділянки для передачі в оренду,орієнтовною площею 6,0000 га,
на території Вакулівської сільської ради Софіївського району Дніпропетровської області,
зі зміною цільового призначення із «Землі запасу» (код КВЦПЗ 01.17)
на «Для розміщення та експлуатації основних, підсобних і допоміжних будівель та споруд
підприємств переробної, машинобудівної та іншої промисловості»
(код КВЦПЗ 11.02), під виробничу територію

Аналіз існуючої містобудівної документації М-довільний

Фрагмент проекта районого планування
Софіївського району Дніпропетровської області
(ГОССТРОЙ УССР «Укрниипгражданселькстрой», г. Киев, 1986г.)

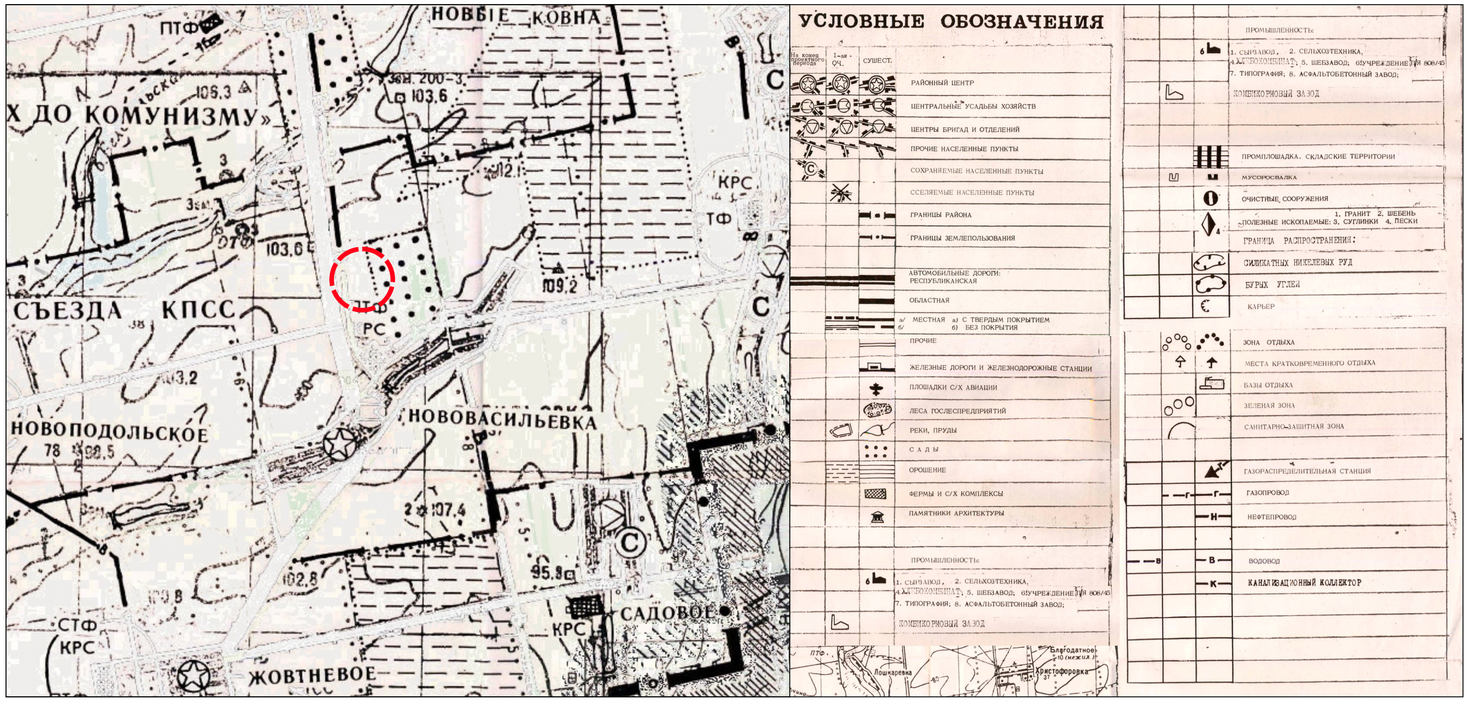

Фрагмент схеми планування Дніпропетровської області
(«ДІПРОМІСТО» м. Київ, 2012р.)

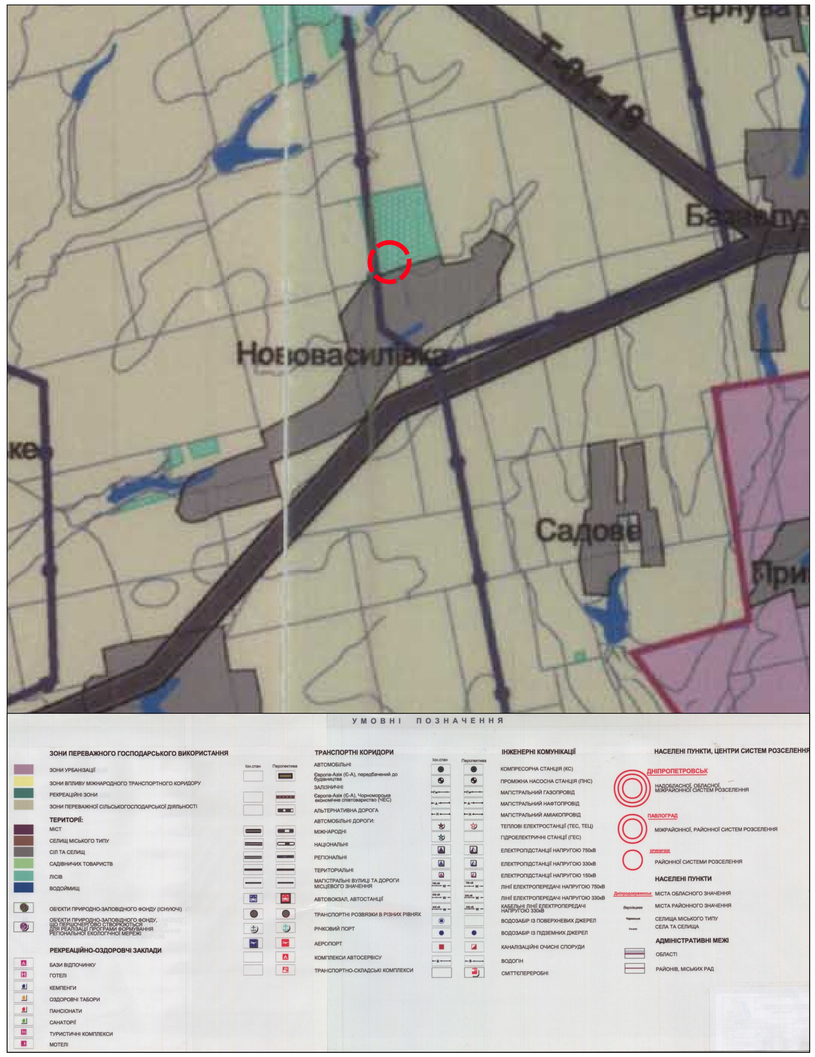

Аєрофотозйомка

Фрагмент кадастрової карти України

Умовні позначення:

- межа с. Нововасилівка
- територія проектного об'єкту;
- проектна територія.

						2012-12/21-ДП			
						Вакулівська сільська рада Софіївського району Дніпропетровської області			
Вим.	Кіл.	Арк.	№док.	Підпись	Дата				
						Детальний план частини території земельної ділянки для передачі в оренду, орієнтовною розміром до 6,0000 га, на території Вакулівської сільської ради Софіївського району Дніпропетровської області, зі зміною цільового призначення із «Землі запасу» (код КВЦПЗ 01.17) на «Для розміщення та експлуатації основних, підсобних і допоміжних будівель та споруд підприємств переробної, машинобудівної та іншої промисловості» (код КВЦПЗ 11.02), під виробничу територію	Стадія	Лист	Листів
							ДП	2	6
ГАП		Лисецький Д.В.			12.21	Аналіз існуючої містобудівної документації М-довільний	ФОП Яковлева І.В.		
Виконав		Лисецький Д.В.							
Перевірив		Яковлева І.В.							